

Guatemala, 30 de Abril de 2014.

Informe 01-2014

Licenciada  
Rosa María Chan Guzmán  
Viceministra del Patrimonio Cultural y Natural  
Su Despacho

Estimada Licenciada:


De la manera más atenta me dirijo a usted con el propósito de presentarle mi informe de actividades mensuales conforme a lo estipulado en el **Contrato Administrativo por Servicios Profesionales Número 980-2014** aprobado mediante el **Acuerdo Ministerial Número 290-2014**, correspondiente al mes de **ABRIL** del presente año, y para el cobro de mis honorarios estoy presentando la **factura número de serie "B" y correlativo 0003**.

**Actividades Realizadas:**


1. Análisis e inspección general de los trabajos realizados por Victor Romero, asistente de arqueología en el grupo habitacional Hormigas Blancas.
2. Excavación y liberación de escombros de las esquinas norte y Sur de la estructura E-4.
3. Excavación y liberación de escombros de la Estructura E-1 con el fin de establecer su relación con la estructura principal E-4.
4. Excavación y liberación de escombros de la plataforma inferior de la E-3.
5. Excavación del patio sector Sur-este con el objetivo de localizar la roca caliza y posible cisterna del grupo habitacional.
6. Supervisión de dibujante para elaboración de planos
7. Recolección y etiquetado de materiales arqueológicos
8. Producción fotográfica de las excavaciones realizadas

### Resultados Obtenidos:

1. Se excavaron un total de 87.50 metros cuadrados un equipo de 5 excavadores y 5 ayudantes. Se encontraron en su mayoría 4 niveles estratigráficos: 1) humus, 2) tierra café con piedra pequeña, 3) derrumbe y 4) dos niveles de pisos.



2. En relación a los trabajos realizados en la estructura 4, al liberar el escombro y derrumbe en la cámara Noreste de E-4 se localizo una franja en el muro inferior con glifos estucados y pintados de rojo de una posible banca. Rudy Arias, conservador del equipo de Narajo llegó al sitio para tratar los glifos y estabilizarlos.
3. Liberación de esquina SW y lado Sur de E-1




4. En el Sureste de E-4 se determinó la esquina de la estructura y banqueta adosada a la esquina.





5. Se reconoció la esquina inferior NE de E-3 y un piso de plaza de 0.10cm de grosor.



6. En el sector Este de E-3, se reconoció una hondonada cavada en la roca caliza de una posible cisterna de donde se obtuvieron 798 caracoles Pomacea Flagellata.



7. En el sector central de E-4 se reconoció la forma de la plataforma Este de acceso.



8. En Oeste, sector central de E-4 se liberó el entierro No. 8 el cual contenía cuatro vasijas ofrenda.




9. Se tomaron aproximadamente 250 fotografías

10. Se dio inicio a la elaboración de 1 planta general del grupo, 2 perfiles Este/Oeste, 1 retícula, y 2 levantamientos topográficos del terreno.

Atentamente,

*Maria B. Barrios B.*  
María B. Barrios B.



**VoBo**  
Edin Rober Hernandez Puges  
Coordinador Administrativo  
D. Oficina de Construcción y Mantenimiento  
Calle 100 No. 100-100, San Juan, P.R.  
Tel: (787) 764-1000